



**КОМИТЕТ ИМУЩЕСТВЕННЫХ ОТНОШЕНИЙ  
АДМИНИСТРАЦИИ ПЕРМСКОГО МУНИЦИПАЛЬНОГО ОКРУГА**

**РЕШЕНИЕ**

о размещении объектов № 1365

Пермский край  
Пермский округ

19.06.2023

Комитет имущественных отношений администрации Пермского муниципального округа разрешает Акционерному обществу «Газпром газораспределение Пермь» (ИНН 5902183841, ОГРН 1025900512670, почтовый адрес: 614000, г. Пермь, ул. Петропавловская, 43)

размещение объекта «Газопровод давлением до 1,2 Мпа, для размещения которого не требуется разрешения на строительство»

на землях муниципальной собственности и государственная собственность на которые не разграничена

на срок 1 год с 19.06.2023г. по 18.06.2024г.

Местоположение: Пермский край, м.о. Пермский, д. Болгары, ул. Короткая, з/у 3

Приложение: схема предполагаемых к использованию земель или части земельного участка.

Особые условия использования:

1) При установке газопровода учесть параметры ширины проезда улично-дорожной сети, во избежание сужения полосы отвода дороги.

2) При условии получения разрешения на производство земляных работ.

Заместитель председателя комитета  
имущественных отношений администрации  
Пермского муниципального округа



М.В. Королева

(подпись, печать)

# Схема предполагаемых к использованию земель или части земельного участка

Объект: Газопровод давлением до 1,2 Мпа, для размещения которого не требуется разрешения на строительство

Местоположение: расположенных по адресу: Пермский край, м.о. Пермский, д. Болгары, ул. Короткая, з/у 3

Каталог координат, м

Площадь земель или части земельного участка, кв.м.: 892

Категория земель: земли населенных пунктов







Вид разрешенного использования: -

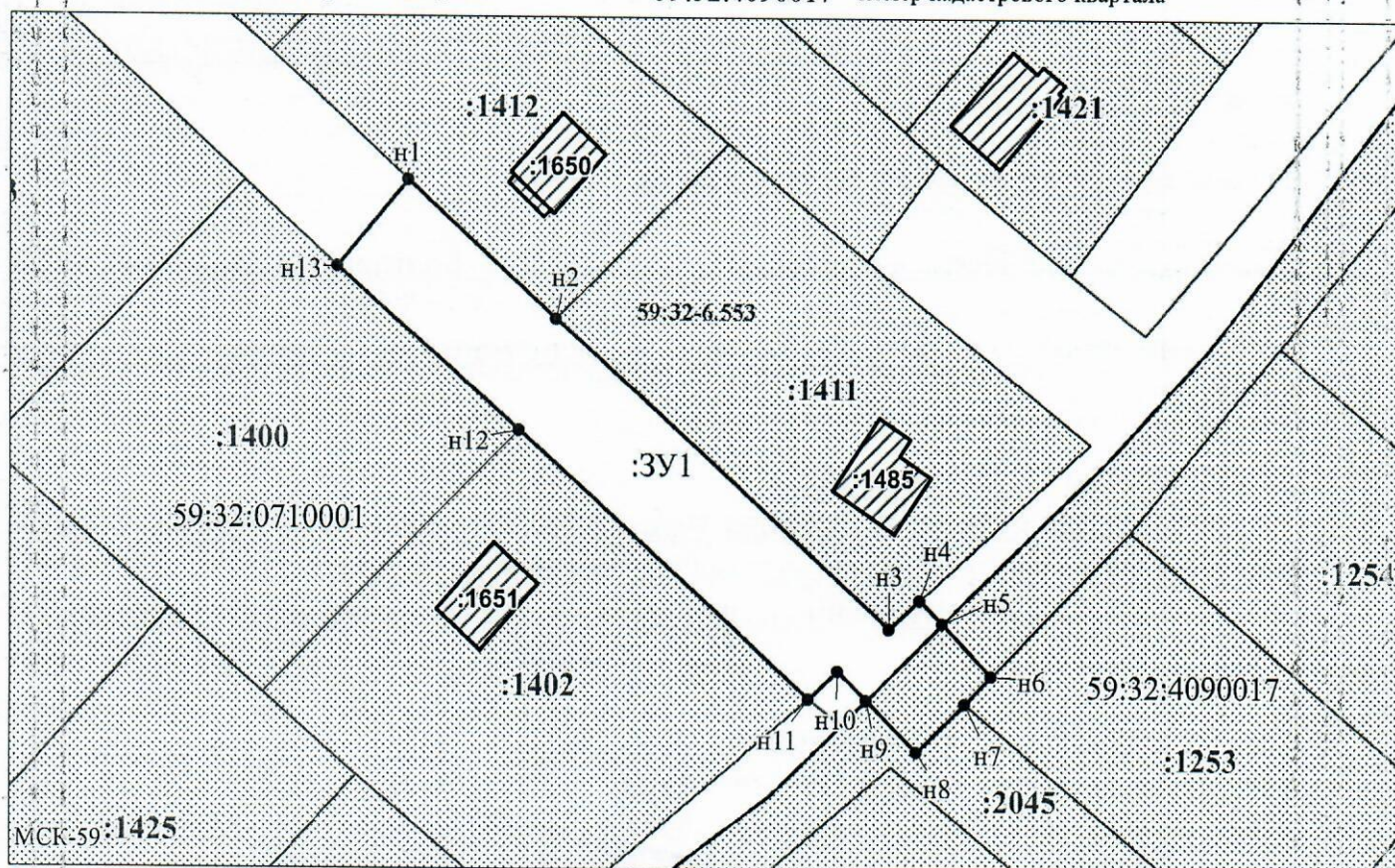
Описание границ смежных землепользователей:

- От точки н1 до точки н2 - земельный участок с кадастровым номером 59:32:0710001:1412
- От точки н2 до точки н4 - земельный участок с кадастровым номером 59:32:0710001:1411
- От точки н4 до точки н5 - земли общего пользования
- От точки н5 до точки н6 - земельный участок с кадастровым номером 59:32:4090017:2045
- От точки н6 до точки н7 - земельный участок с кадастровым номером 59:32:4090017:1253
- От точки н7 до точки н9 - земельный участок с кадастровым номером 59:32:4090017:2045
- От точки н9 до точки н11 - земли общего пользования
- От точки н11 до точки н12 - земельный участок с кадастровым номером 59:32:0710001:1402
- От точки н12 до точки н13 - земельный участок с кадастровым номером 59:32:0710001:1400
- От точки н13 до точки н1 - земли общего пользования

№ точки границы	X	Y
н1	500379.23	2207867.22
н2	500365.08	2207882.88
н3	500332.91	2207918.44
н4	500335.87	2207921.73
н5	500333.45	2207924.08
н6	500328.15	2207929.23
н7	500325.34	2207926.42
н8	500320.42	2207921.36
н9	500325.66	2207916.00
н10	500328.63	2207912.97
н11	500325.83	2207909.86
н12	500353.36	2207878.91
н13	500370.44	2207859.72
н1	500379.23	2207867.22

### Условные обозначения:

-  - предполагаемый участок земель, на которых планируется размещение объекта
-  - границы и номер земельного участка, сведения о которых внесены в ЕГРН
-  - зоны с особыми условиями использования территории, сведения о которых внесены в ЕГРН
-  - обозначение запрашиваемого земельного участка
-  - характерная точка границ земель или части земельного участка
-  - граница кадастрового квартала
- 59:32:4090017 - номер кадастрового квартала



Заявитель: \_\_\_\_\_ / Егошина И.В.

МП (подпись, расшифровка подписи)

(для юридических лиц

и индивидуальных предпринимателей)

Масштаб 1:800